REKONSTRUKCE TRATI V ÚSEKU KYJICE - CHOMUTOV
SITUACE KM 55,2 - KM 56,95
M 1 : 1 000

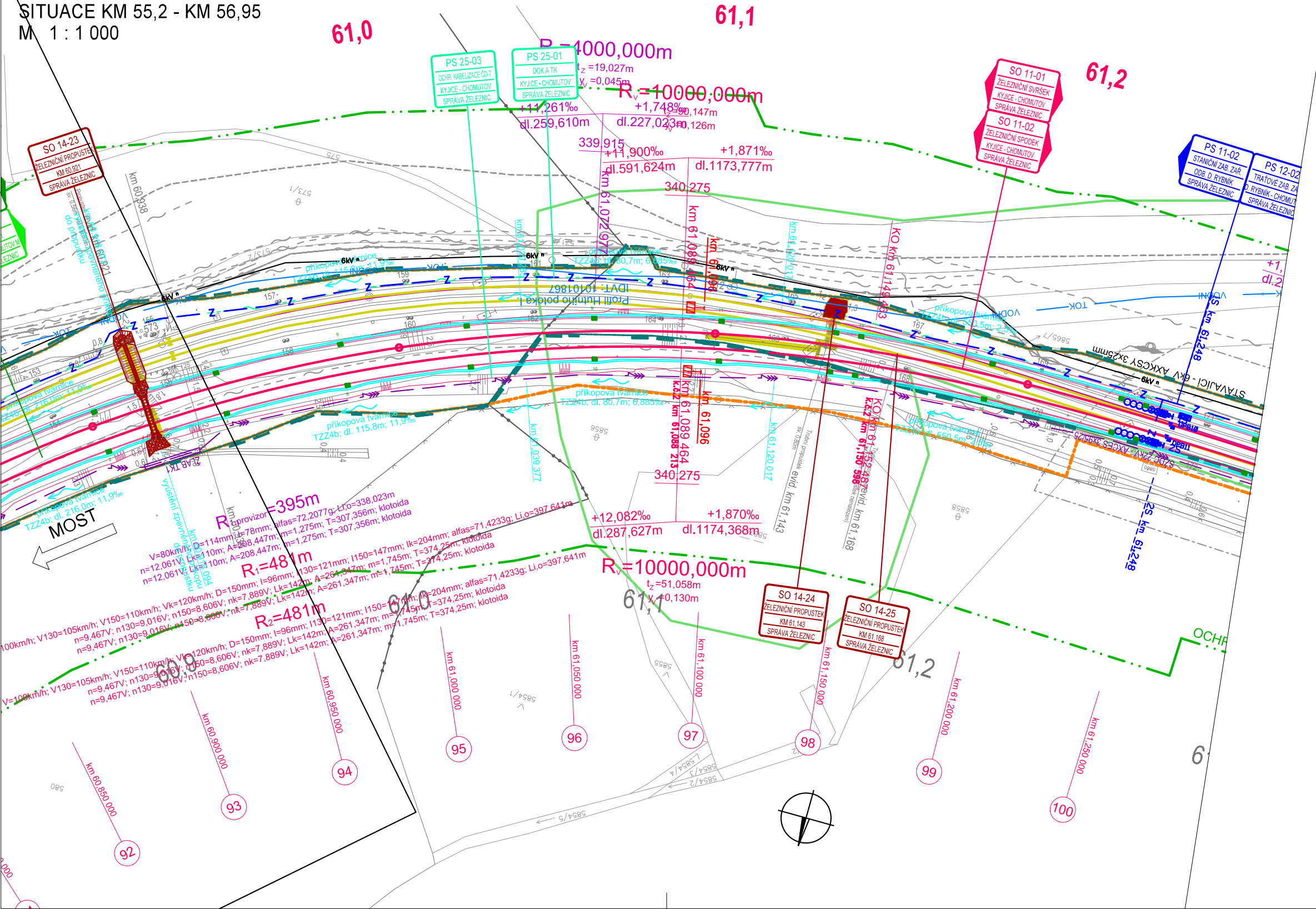
61,0
61,1
61,2
PS 25-03
OCHR. KABELIZACE ČD-T
KYJICE - CHOMUTOV
SPRÁVA ŽELEZNIC
PS 25-01
DOK A TK
KYJICE - CHOMUTOV
SPRÁVA ŽELEZNIC
R = 4000,000m
t_z =19,027m
y_v =0,045m
R_v =10000,000m
+1,748‰
t_z =30,147m
y_v =0,126m
dl.227,023m
+11,261‰
dl.259,610m
339,915
+11,900‰
dl.591,624m
+1,871‰
dl.1173,777m
340,275
SO 11-01
ŽELEZNIČNÍ SVRŠEK
KYJICE - CHOMUTOV
SPRÁVA ŽELEZNIC
SO 11-02
ŽELEZNIČNÍ SPODEK
KYJICE - CHOMUTOV
SPRÁVA ŽELEZNIC
PS 11-02
STANIČNÍ ZAB. ZAŘ.
ODB. D. RYBNÍK
SPRÁVA ŽELEZNIC
PS 12-02
TRAŤOVÉ ZAB. ZA
D. RYBNÍK - CHOMUT
SPRÁVA ŽELEZNIC
SO 14-23
ŽELEZNIČNÍ PROPUSTEK
KM 60,921
SPRÁVA ŽELEZNIC
km 60,938
km 60,921
vyústění zpevněného příkopu do propustku
km 61,072 977
km 61,089 464
km 61,096
km 61,120 017
KO km 61,149 463
km 61,029 285
km 61,039 377
km 61,088 213
km 61,150 598
km 61,152 487
Profil Hutního potoka I.
IDVT: 1010186
příkopová tvárnice TZZ4b; dl. 115,8m; 11,9‰
příkopová tvárnice TZZ4b; dl. 80,7m; 6,885‰
příkopová tvárnice TZZ4b; dl. 216,0m; 11,9‰
příkopová tvárnice TZZ4b; dl. 550,5m; 2,5‰
6kV
TOK
VODNÍ
STAVAJÍCÍ - 6kV AXKCSY 3x25mm
SZDC 22kV AXCES 3x95/25
DPB10
DPB11
ZAB TK
MOST
2S km 61,248
Trubní propustek sv. 0,80m evid. km 61,143
Trubní propustek (nenalezen) evid. km 61,168
R1provizor=395m
V=80km/h; D=114mm; I=78mm; alfas=72,2077g; Li,o=338,023m
n=12,061V; Lk=110m; A=208,447m; m=1,275m; T=307,356m; klotoida
n=12,061V; Lk=110m; A=208,447m; m=1,275m; T=307,356m; klotoida
R1=481m
V=100km/h; V130=105km/h; V150=110km/h; Vk=120km/h; D=150mm; I=96mm; I130=121mm; I150=147mm; Ik=204mm; alfas=71,4233g; Li,o=397,641m
n=9,467V; n130=9,016V; n150=8,606V; nk=7,889V; Lk=142m; A=261,347m; m=1,745m; T=374,25m; klotoida
R2=481m
+12,082‰
dl.287,627m
+1,870‰
dl.1174,368m
340,275
R_v =10000,000m
t_z =51,058m
y_v =0,130m
SO 14-24
ŽELEZNIČNÍ PROPUSTEK
KM 61,143
SPRÁVA ŽELEZNIC
SO 14-25
ŽELEZNIČNÍ PROPUSTEK
KM 61,168
SPRÁVA ŽELEZNIC
60,9
61,0
61,1
61,2
km 60,850 000
km 60,900 000
km 60,950 000
km 61,000 000
km 61,050 000
km 61,100 000
km 61,150 000
km 61,200 000
km 61,250 000
92
93
94
95
96
97
98
99
100
OCHR
5856
5858
5855
5854/1
5854/3
5854/2
5854/4
5854/5
5865/7
573/1
573/2
575
580

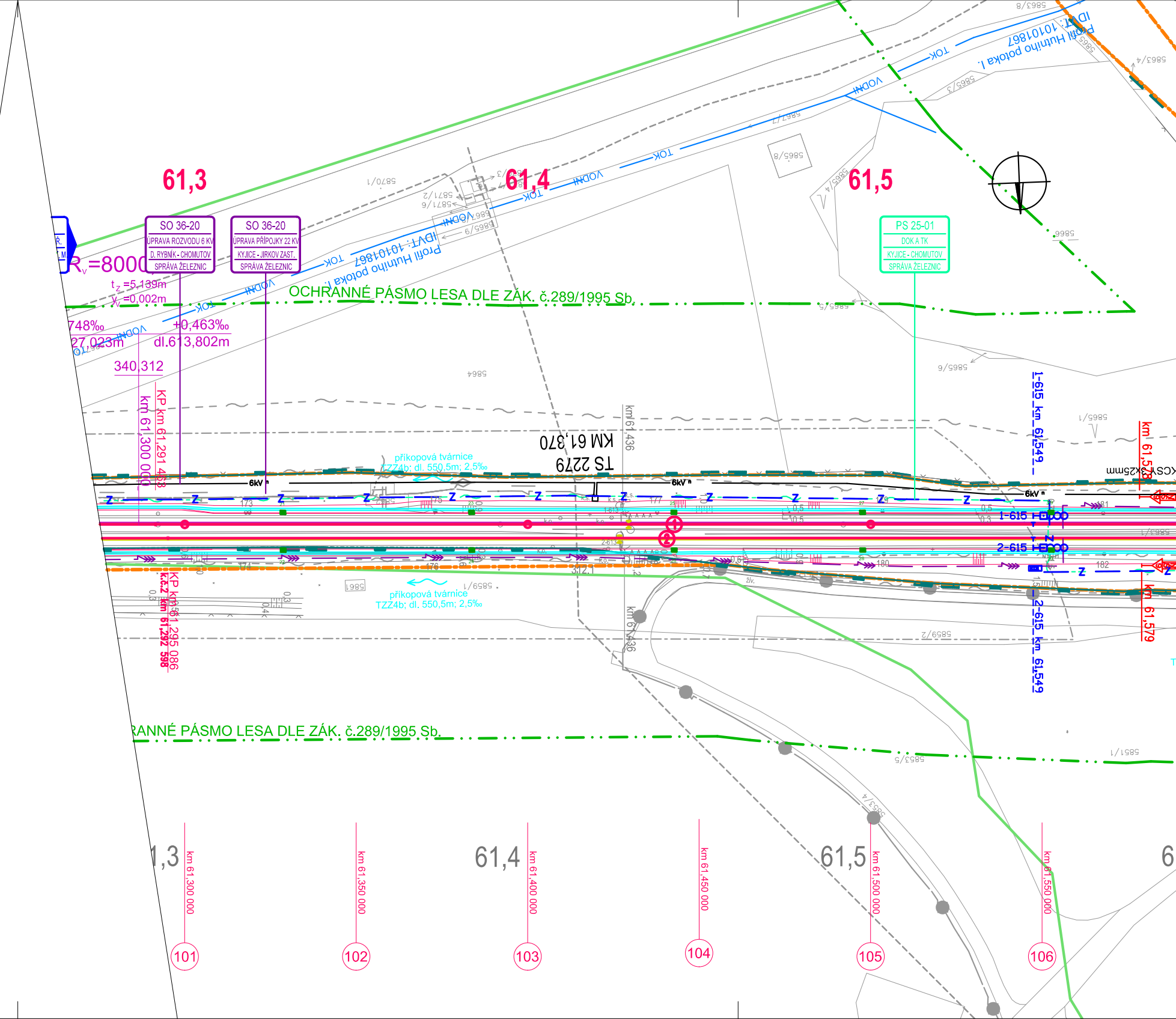
61,3
61,4
61,5
SO 36-20
ÚPRAVA ROZVODU 6 KV
D. RYBNÍK - CHOMUTOV
SPRÁVA ŽELEZNIC
SO 36-20
ÚPRAVA PŘÍPOJKY 22 KV
KYJICE - JIRKOV ZAST.
SPRÁVA ŽELEZNIC
PS 25-01
DOK A TK
KYJICE - CHOMUTOV
SPRÁVA ŽELEZNIC
Rv=8000
tz =5,139m
yv =0,002m
748‰
+0,463‰
27,023m
dl.613,802m
340,312
OCHRANNÉ PÁSMO LESA DLE ZÁK. č.289/1995 Sb.
RANNÉ PÁSMO LESA DLE ZÁK. č.289/1995 Sb.
Profil Hutního potoka I.
IDVT: 10101867
VODNÍ TOK
KP km 61,291 463
km 61,300 000
KP km 61,295 086
k.č.2 km 61,292 598
KM 61,370
TS 2279
km 61,436
příkopová tvárnice
TZZ4b; dl. 550,5m; 2,5‰
6kV
1-615
2-615
1-615 km 61,549
2-615 km 61,549
km 61,578
km 61,579
CSY3x25mm
5870/1
5871/2
5871/6
5865/6
5864
5865/7
5865/8
5865/3
5865/4
5865/5
5865/9
5865/1
5866
5863/8
5863/4
5861
5859/1
5859/2
5851/1
5853/5
5853/4
km 61,300 000
km 61,350 000
km 61,400 000
km 61,450 000
km 61,500 000
km 61,550 000
101
102
103
104
105
106

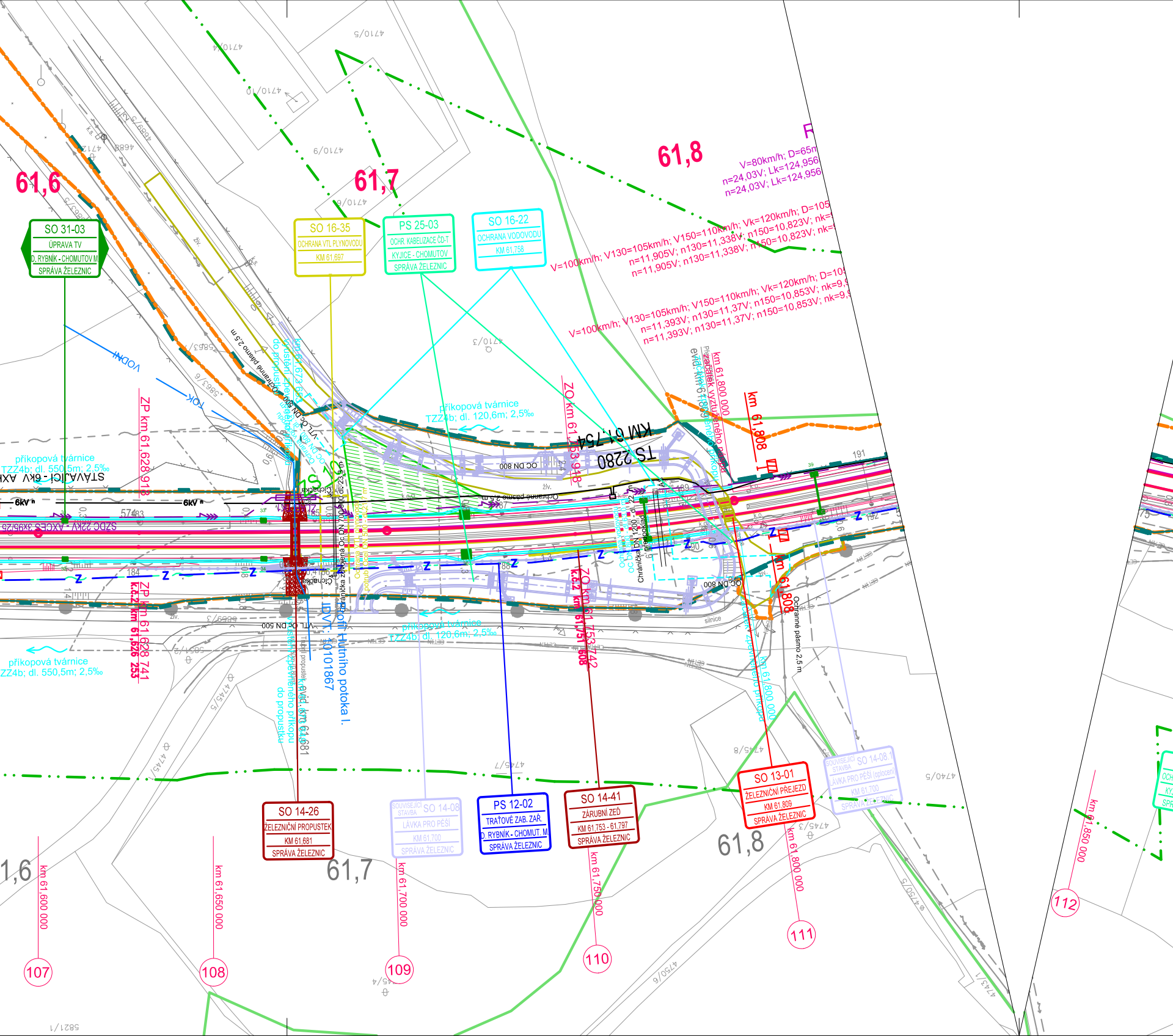
61,6
61,7
61,8
SO 31-03
ÚPRAVA TV
D. RYBNÍK - CHOMUTOV M
SPRÁVA ŽELEZNIC
SO 16-35
OCHRANA VTL PLYNOVODU
KM 61,697
PS 25-03
OCHR. KABELIZACE ČD-T
KYJICE - CHOMUTOV
SPRÁVA ŽELEZNIC
SO 16-22
OCHRANA VODOVODU
KM 61,758
V=80km/h; D=65m
n=24,03V; Lk=124,956
n=24,03V; Lk=124,956
V=100km/h; V130=105km/h; V150=110km/h; Vk=120km/h; D=105
n=11,905V; n130=11,338V; n150=10,823V; nk=
n=11,905V; n130=11,338V; n150=10,823V; nk=
V=100km/h; V130=105km/h; V150=110km/h; Vk=120km/h; D=105
n=11,393V; n130=11,37V; n150=10,853V; nk=9,9
n=11,393V; n130=11,37V; n150=10,853V; nk=9,9
příkopová tvárnice
TZZ4b; dl. 120,6m; 2,5‰
příkopová tvárnice
TZZ4b; dl. 550,5m; 2,5‰
příkopová tvárnice
TZZ4b; dl. 120,6m; 2,5‰
příkopová tvárnice
TZZ4b; dl. 550,5m; 2,5‰
STAVAJÍCÍ - 6kV AXI
6kV
SZDC 22kV - AXCES 3x95/25
VODNÍ TOK
Ochranné pásmo 2,5 m
Ochranné pásmo 2,5 m
ZP km 61,628 918
ZP km 61,628 741
k.č.2 km 61,626 253
ZO km 61,753 918
ZO km 61,753 742
k.č.2 km 61,751 608
KM 61,754
TS 2280
OC DN 800
OC DN 800
VTL OC DN 500
Chránička DN 1200 - dl. 12 m
km 61,800 000
km 61,808
km 61,808
evid. km 61,681
IDVT: 10101867
Profil Hutního potoka I.
silnice
živ.
k.s.
SO 14-26
ŽELEZNIČNÍ PROPUSTEK
KM 61,681
SPRÁVA ŽELEZNIC
SOUVISEJÍCÍ STAVBA
SO 14-08
LÁVKA PRO PĚŠÍ
KM 61,700
SPRÁVA ŽELEZNIC
PS 12-02
TRAŤOVÉ ZAB. ZAŘ.
D. RYBNÍK - CHOMUT. M
SPRÁVA ŽELEZNIC
SO 14-41
ZÁRUBNÍ ZEĎ
KM 61,753 - 61,797
SPRÁVA ŽELEZNIC
SO 13-01
ŽELEZNIČNÍ PŘEJEZD
KM 61,809
SPRÁVA ŽELEZNIC
SOUVISEJÍCÍ STAVBA
SO 14-08.1
LÁVKA PRO PĚŠÍ (oplocení)
KM 61,700
SPRÁVA ŽELEZNIC
km 61,600 000
km 61,650 000
km 61,700 000
km 61,750 000
km 61,800 000
km 61,850 000
107
108
109
110
111
112
4710/5
4710/4
4710/10
4710/9
4710/6
4710/3
4745/7
4745/8
4745/3
4745/5
4740/5
4750/5
4750/6
4743/1
5821/1
5863/6
5863/5
4689/3
4688
4712
5854
184
191
192
39

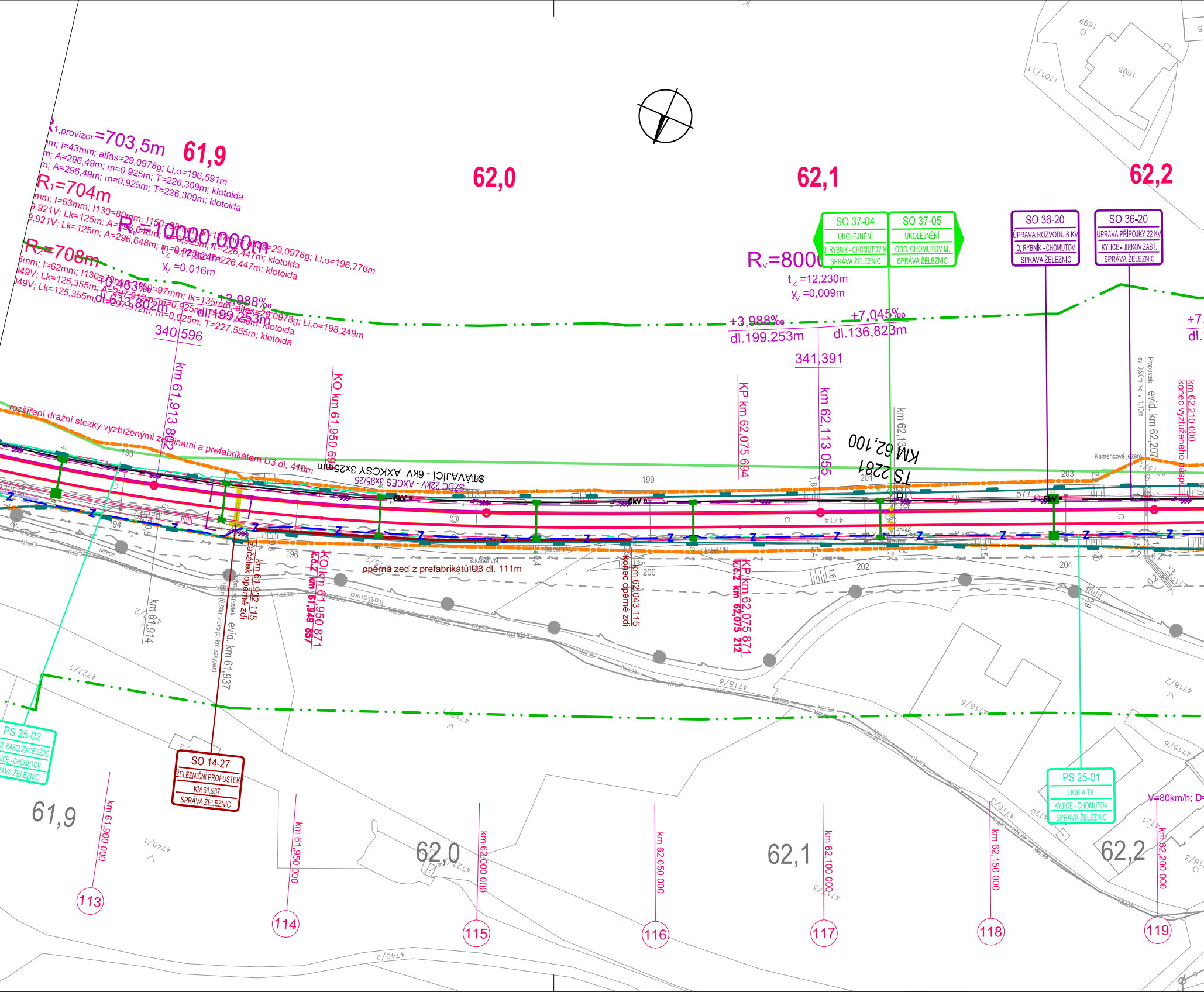
R1,provizor=703,5m
61,9
m; l=43mm; alfas=29,0978g; Li,o=196,591m
m; A=296,49m; m=0,925m; T=226,309m; klotoida
m; A=296,49m; m=0,925m; T=226,309m; klotoida
R1=704m
mm; I=63mm; I130=80mm; I150=98mm; Ik=137mm; alfas=29,0978g; Li,o=196,776m
9,921V; Lk=125m; A=296,648m; m=0,925m; T=226,447m; klotoida
9,921V; Lk=125m; A=296,648m; m=0,925m; T=226,447m; klotoida
Rv=10000,000m
tz =17,624m
yv =0,016m
R2=708m
5mm; I=62mm; I130=79mm; I150=97mm; Ik=135mm; alfas=29,0978g; Li,o=198,249m
949V; Lk=125,355m; A=297,912m; m=0,925m; T=227,555m; klotoida
949V; Lk=125,355m; A=297,912m; m=0,925m; T=227,555m; klotoida
+0,463‰
dl.613,802m
+3,988‰
dl.199,253m
340,596
62,0
62,1
62,2
Rv=8000
tz =12,230m
yv =0,009m
+3,988‰
dl.199,253m
+7,045‰
dl.136,823m
341,391
+7,
dl.
SO 37-04
UKOLEJNĚNÍ
D. RYBNÍK - CHOMUTOV M
SPRÁVA ŽELEZNIC
SO 37-05
UKOLEJNĚNÍ
ODB. CHOMUTOV M.
SPRÁVA ŽELEZNIC
SO 36-20
ÚPRAVA ROZVODU 6 KV
D. RYBNÍK - CHOMUTOV
SPRÁVA ŽELEZNIC
SO 36-20
ÚPRAVA PŘÍPOJKY 22 KV
KYJICE - JIRKOV ZAST.
SPRÁVA ŽELEZNIC
km 61,913 862
KO km 61,950 69
KP km 62,075 694
km 62,113 055
km 62,13
KM 62,100
TS 2281
Propustek
sv. 0,90m vol.v. 1,10m
evid. km 62,207
km 62,210 000
konec vyztuženého náspu
rozšíření drážní stezky vyztuženými zeminami a prefabrikátem U3 dl. 415m
STÁVAJÍCÍ - 6kV AXKCSY 3x25mm
SŽDC 22kV - AXCES 3x95/25
6kV
Kamencové jezero
193
194
196
199
200
201
202
203
204
kabel VN
km 61,932 115
začátek opěrné zdi
trubní propustek
0,80m (0,80m vlevo po km zasypán)
evid. km 61,937
KO km 61,950 871
k.č.2 km 61,949 857
opěrná zeď z prefabrikátů U3 dl. 111m
km 62,043 115
konec opěrné zdi
KP km 62,075 871
k.č.2 km 62,075 212
Kaštanka
silnice
km 61,914
PS 25-02
R. KABELIZACE SŽDC
ICE - CHOMUTOV
ÁVA ŽELEZNIC
SO 14-27
ŽELEZNIČNÍ PROPUSTEK
KM 61,937
SPRÁVA ŽELEZNIC
PS 25-01
DOK A TK
KYJICE - CHOMUTOV
SPRÁVA ŽELEZNIC
V=80km/h; D=
61,9
62,0
62,1
62,2
km 61,900 000
km 61,950 000
km 62,000 000
km 62,050 000
km 62,100 000
km 62,150 000
km 62,200 000
113
114
115
116
117
118
119
1698
1699
1701/11
4727/1
4740/1
4740/2
4718/8
4718/5
4718/2
4718/6
4717/3
4720

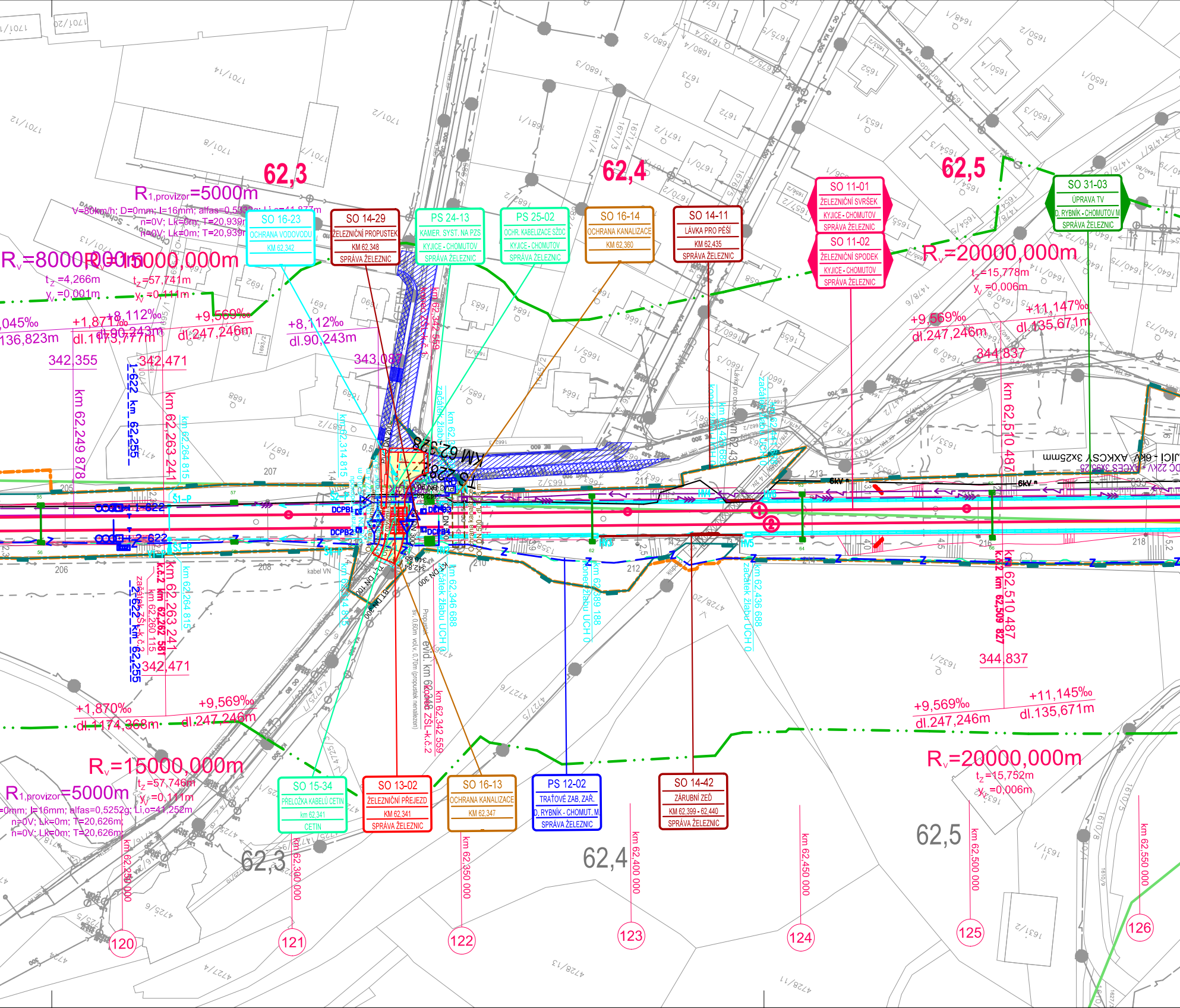
62,3
62,4
62,5
R1,provizor=5000m
V=80km/h; D=0mm; I=16mm; alfas=0,5338g; Li,o=41,877m
n=0V; Lk=0m; T=20,939m
n=0V; Lk=0m; T=20,939m
Rv=8000,000m
Rv=15000,000m
tz=4,266m
yv=0,001m
tz=57,741m
yv=0,111m
-1,045‰
136,823m
+1,871‰
dl.1173,777m
+8,112‰
dl.90,243m
+9,569‰
dl.247,246m
+8,112‰
dl.90,243m
342,355
342,471
343,087
km 62,249 878
km 62,263 241
km 62,264 815
km 62,314 815
km 62,342 559
KM 62,328
SO 16-23
OCHRANA VODOVODU
KM 62,342
SO 14-29
ŽELEZNIČNÍ PROPUSTEK
KM 62,348
SPRÁVA ŽELEZNIC
PS 24-13
KAMER. SYST. NA PZS
KYJICE - CHOMUTOV
SPRÁVA ŽELEZNIC
PS 25-02
OCHR. KABELIZACE SŽDC
KYJICE - CHOMUTOV
SPRÁVA ŽELEZNIC
SO 16-14
OCHRANA KANALIZACE
KM 62,360
SO 14-11
LÁVKA PRO PĚŠÍ
KM 62,435
SPRÁVA ŽELEZNIC
SO 11-01
ŽELEZNIČNÍ SVRŠEK
KYJICE - CHOMUTOV
SPRÁVA ŽELEZNIC
SO 11-02
ŽELEZNIČNÍ SPODEK
KYJICE - CHOMUTOV
SPRÁVA ŽELEZNIC
SO 31-03
ÚPRAVA TV
D. RYBNÍK - CHOMUTOV M
SPRÁVA ŽELEZNIC
Rv=20000,000m
tz=15,778m
yv=0,006m
+9,569‰
dl.247,246m
+11,147‰
dl.135,671m
344,837
km 62,510 487
km 62,509 827
6kV
1-622
2-622
DCPB1
DCPB2
DCPB3
DCPB4
205
206
207
208
210
211
212
213
216
218
kabel VN
km 62,346 688
začátek žlabu UCH 0
km 62,389 188
konec žlabu UCH 0
km 62,436 688
začátek žlabu UCH 0
km 62,263 241
km 62,260 115
km 62,262 581
342,471
+1,870‰
dl.1174,368m
+9,569‰
dl.247,246m
Rv=15000,000m
tz=57,746m
yv=0,111m
R1,provizor=5000m
=0mm; I=16mm; alfas=0,5252g; Li,o=41,252m
n=0V; Lk=0m; T=20,626m
n=0V; Lk=0m; T=20,626m
evid. km 62,340
Propustek
km 62,342 559
SO 15-34
PŘELOŽKA KABELŮ CETIN
km 62,341
CETIN
SO 13-02
ŽELEZNIČNÍ PŘEJEZD
KM 62,341
SPRÁVA ŽELEZNIC
SO 16-13
OCHRANA KANALIZACE
KM 62,347
PS 12-02
TRAŤOVÉ ZAB. ZAŘ.
D. RYBNÍK - CHOMUT. M.
SPRÁVA ŽELEZNIC
SO 14-42
ZÁRUBNÍ ZEĎ
KM 62,399 - 62,440
SPRÁVA ŽELEZNIC
+9,569‰
dl.247,246m
+11,145‰
dl.135,671m
Rv=20000,000m
tz=15,752m
yv=0,006m
62,3
62,4
62,5
km 62,250 000
km 62,300 000
km 62,350 000
km 62,400 000
km 62,450 000
km 62,500 000
km 62,550 000
120
121
122
123
124
125
126

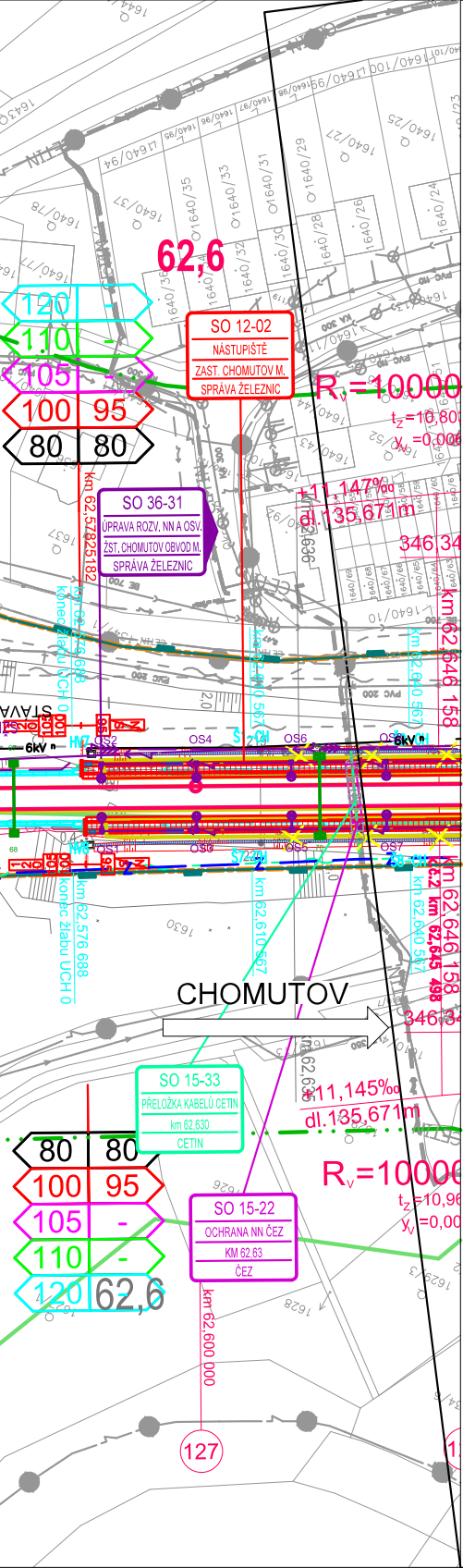
62,6
120
110
105
100 95
80 80
SO 12-02
NÁSTUPIŠTĚ
ZAST. CHOMUTOV M.
SPRÁVA ŽELEZNIC
R_v=10000
t_z=10,80
y_v=0,006
+11,147‰
dl.135,671m
346,34
SO 36-31
ÚPRAVA ROZV. NN A OSV.
ŽST. CHOMUTOV OBVOD M.
SPRÁVA ŽELEZNIC
km 62,578 25182
konec žlabu UCH 0
km 62,646 158
6kV
CHOMUTOV
km 62,576 688
konec žlabu UCH 0
SO 15-33
PŘELOŽKA KABELŮ CETIN
km 62.630
CETIN
+11,145‰
dl.135,671m
R_v=10000
t_z=10,96
y_v=0,00
80 80
100 95
105 -
110 -
120 62,6
SO 15-22
OCHRANA NN ČEZ
KM 62.63
ČEZ
km 62.600 000
127

EVROPSKÁ UNIE
Evropské strukturální a investiční fondy
Operační program doprava

Ministerstvo dopravy
Státní fond dopravní infrastruktury

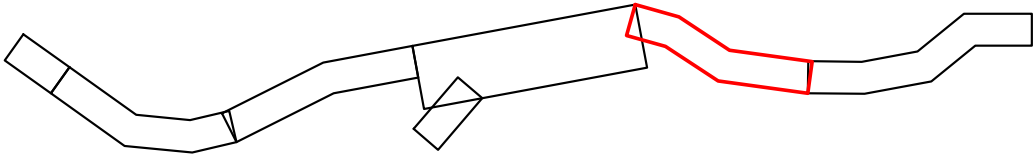

C.3

Číslo změny:	Obsah změny:	Datum změny:
01	-	-
02	-	-
03	-	-

Objednatel:

SPRÁVA ŽELEZNIC

Správa železnic, státní organizace
Dlážděná 1003/7, 110 00 Praha 1

Stavební správa západ
Sokolovská 278/1955, 190 00 Praha 9

Sdružení: „SEU + SP+PROJS_Kyjice-Chomutov_DSP“

SUDOP EU **SUDOP PRAHA** **PROJEKT servis**

Zpracovatel části:

SUDOP EU

SUDOP EU a.s.
Olšanská 1a, 130 80 Praha
Tel.: +420 267 094 305
E-mail: info@sudopeu.cz

Hlavní inženýr projektu:
ING. STANISLAV JAROŠ

Garant profese:
-

Středisko:
PROJEKTOVÉ STŘEDISKO ÚSTÍ NAD LABEM

Vedoucí střediska:	Odpovědný projektant části:	Vypracoval:	Kontroloval:
ING. MIROSLAV VÁŇA	ZDENĚK KOBLÍŽEK	ZDENĚK KOBLÍŽEK	ING. STANISLAV JAROŠ

Název akce:

REKONSTRUKCE TRATI V ÚSEKU KYJICE - CHOMUTOV

Číslo smlouvy: 19-010.640

Projektový stupeň: PDPS

Část:
KOORDINAČNÍ SITUACE STAVBY

Datum: 10/2019

Číslo části: C.3

Název přílohy:
SITUACE KM 60,9 - KM 62,65

Měřítko: 1:1 000

Počet formátů: 10 x A4

Číslo přílohy: 7

DOKUMENT LZE UŽÍVAT POUZE VE SMYSLU PŘÍSLUŠNÉ SMLOUVY O DÍLO. ŽÁDNÁ JEHO ČÁST NEMŮŽE BÝT DLE ZÁKONA č.121/2000 Sb. KOPÍROVÁNA NEBO JINÝM ZPŮSOBEM ROZŠIŘOVÁNA BEZ SOUHLASU SUDOP EU a. s.